

**OBSZAR ZDEGRADOWANY I OBSZAR REWITALIZACJI  
GMINY POTWORÓW**

-  obszar rewitalizacji
-  granica obrębu ewidencyjnego
-  obszar zdegradowany

SEKCJA 1

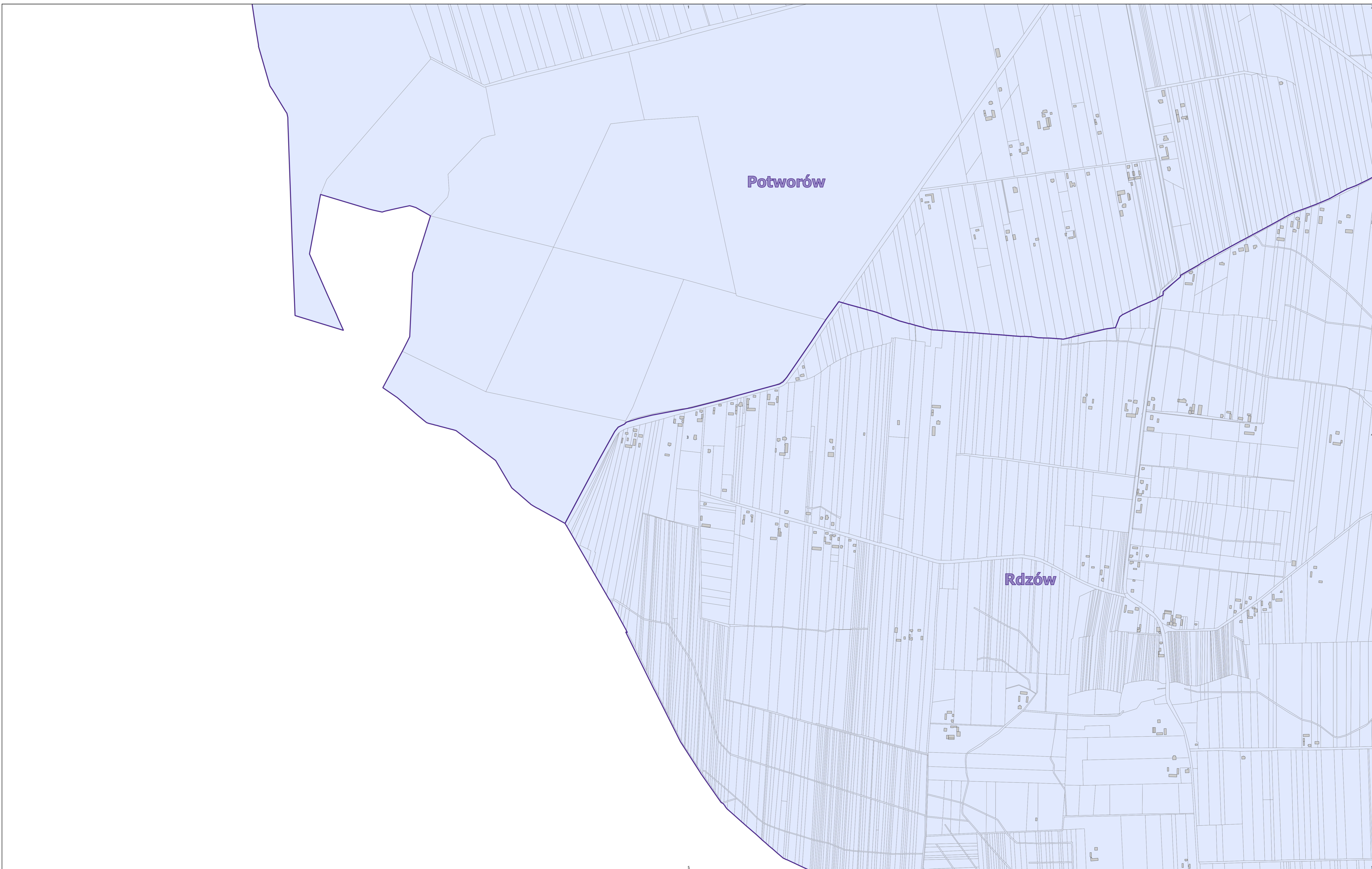
|   |   |
|---|---|
| 1 | 2 |
| 3 | 4 |
| 5 | 5 |
| 7 | 8 |

0 100 200 m  
SKALA 1 : 5 000



**OBSZAR ZDEGRADOWANY I OBSZAR REWITALIZACJI  
GMINY POTWORÓW**

-  obszar rewitalizacji
-  obszar zdegradowany
-  granica obrębu ewidencyjnego



**OBSZAR ZDEGRADOWANY I OBSZAR REWITALIZACJI  
GMINY POTWORÓW**

-  obszar rewitalizacji
-  granica obszaru ewidencyjnego
-  obszar zdegradowany

SEKCJA 3

|   |   |
|---|---|
| 1 | 2 |
| 3 | 4 |
| 5 | 5 |
| 7 | 8 |

0 100 200 m  
SKALA 1 : 5 000



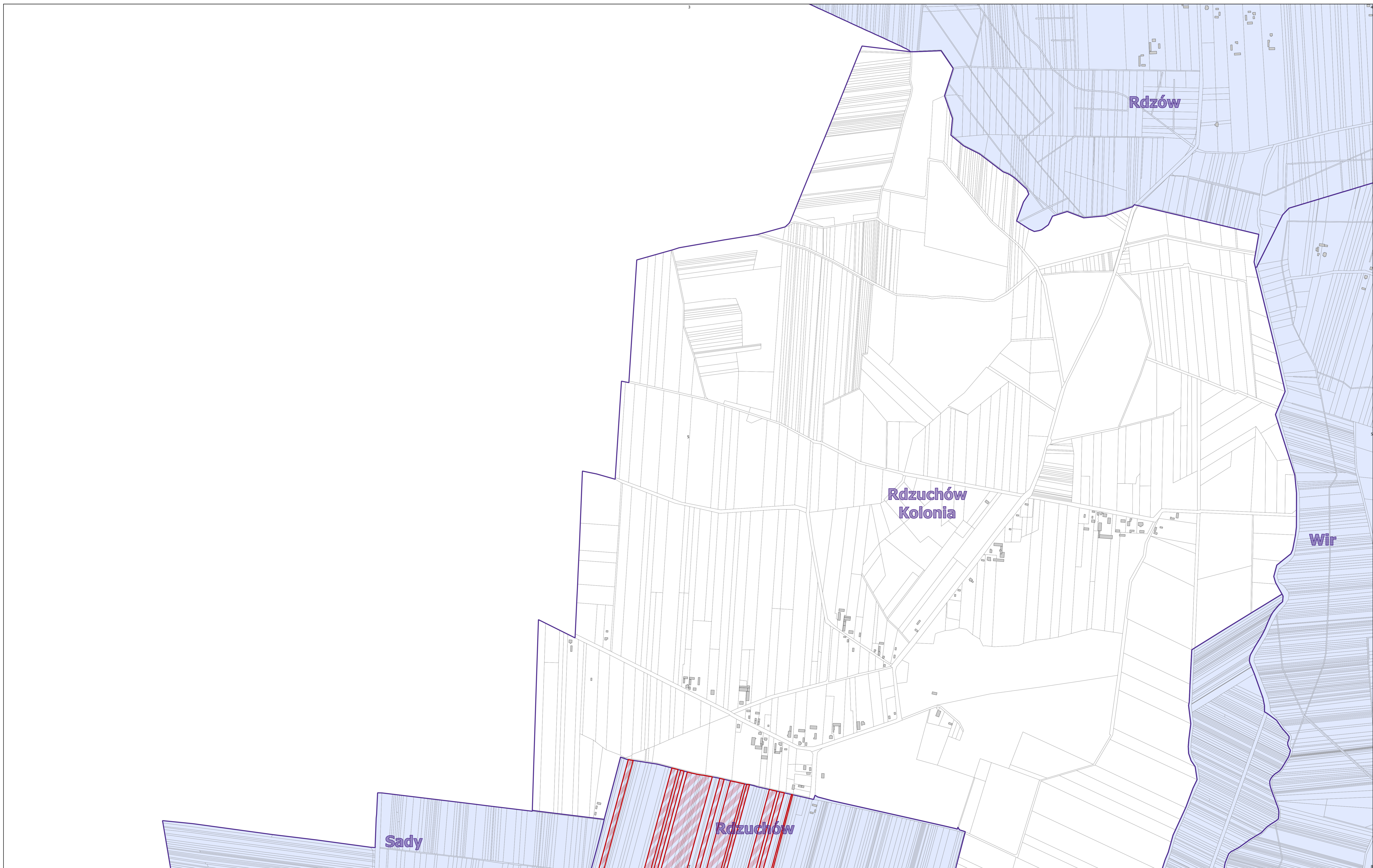
**OBSZAR ZDEGRADOWANY I OBSZAR REWITALIZACJI  
GMINY POTWORÓW**

-  obszar rewitalizacji
-  granica obrębu ewidencyjnego
-  obszar zdegradowany

SEKCJA 4

|   |   |
|---|---|
| 1 | 2 |
| 3 | 4 |
| 5 | 5 |
| 7 | 8 |

0 100 200 m  
SKALA 1 : 5 000



**OBSZAR ZDEGRADOWANY I OBSZAR REWITALIZACJI  
GMINY POTWORÓW**

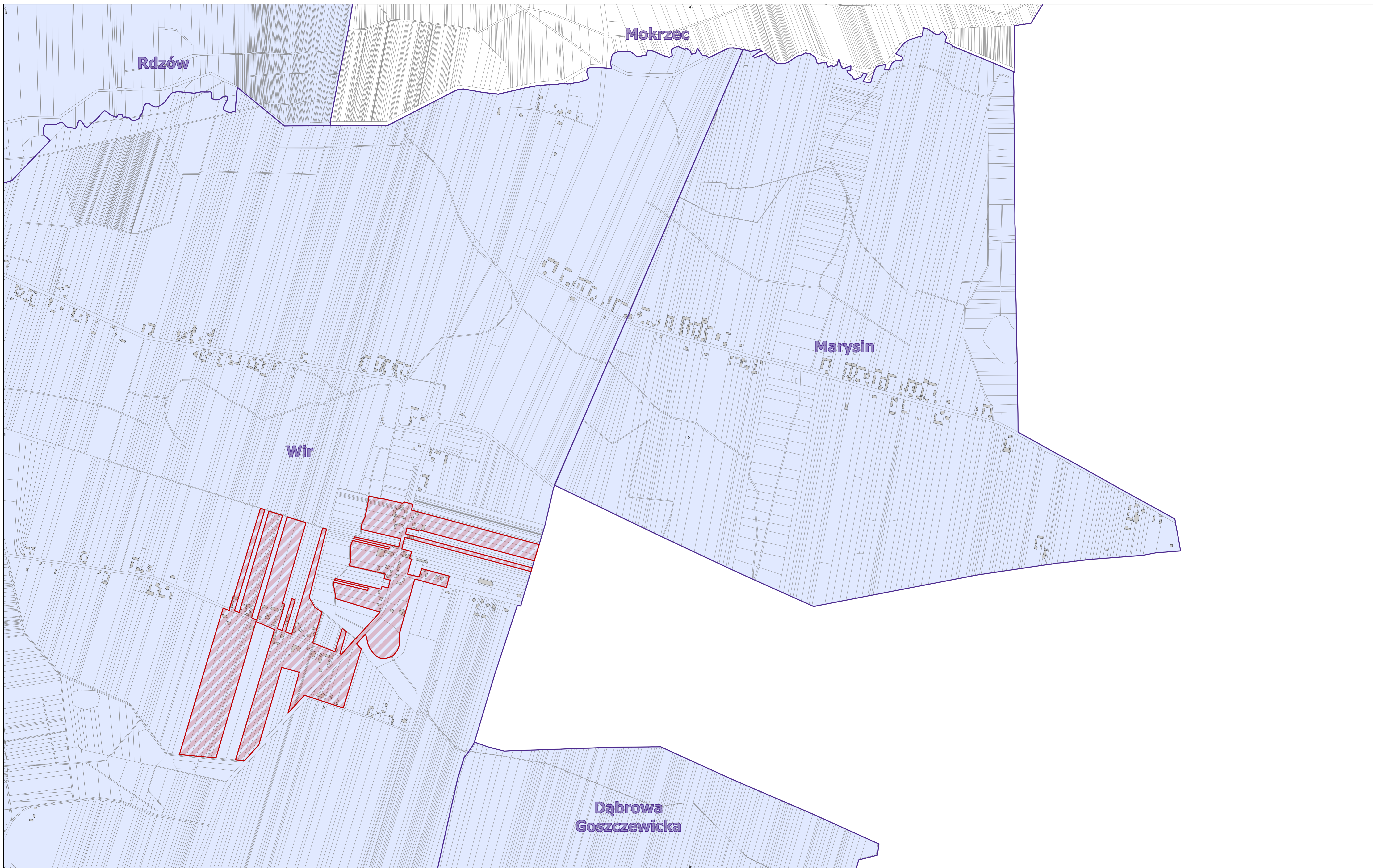
- obszar rewitalizacji
- granica obszaru ewidencyjnego
- obszar zdegradowany

|   |   |
|---|---|
| 1 | 2 |
| 3 | 4 |
| 5 | 5 |
| 7 | 8 |

SEKCJA 5

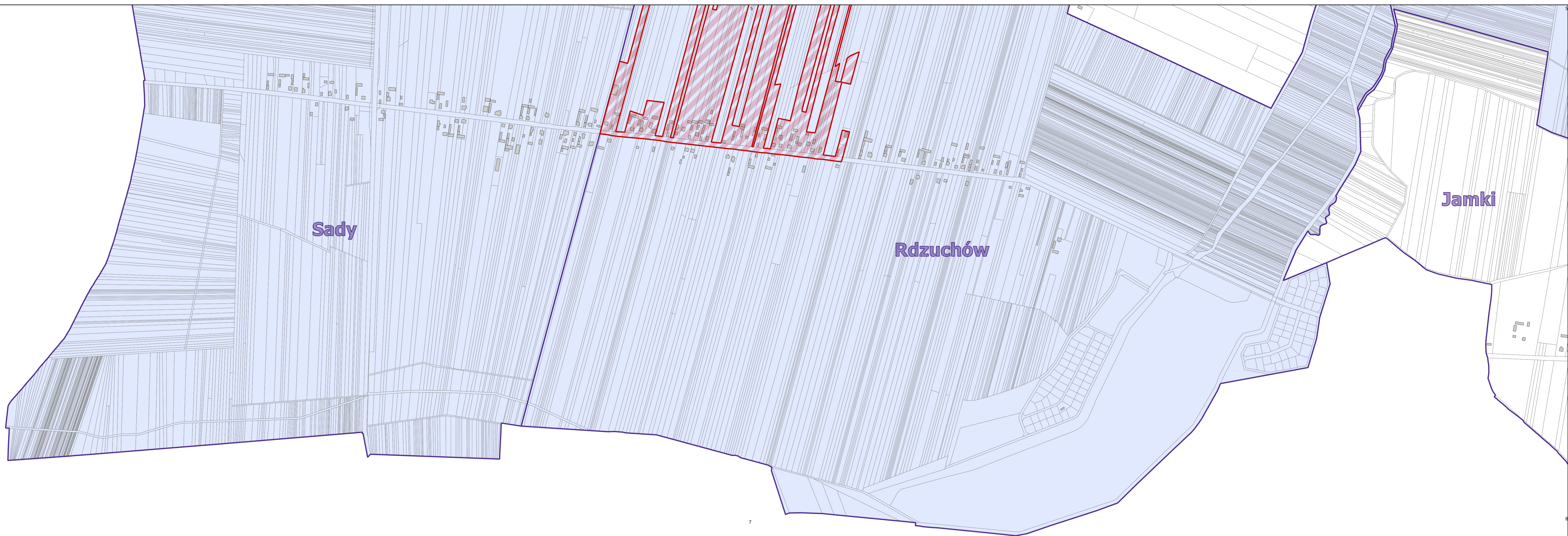
0 100 200 m

SKALA 1 : 5 000



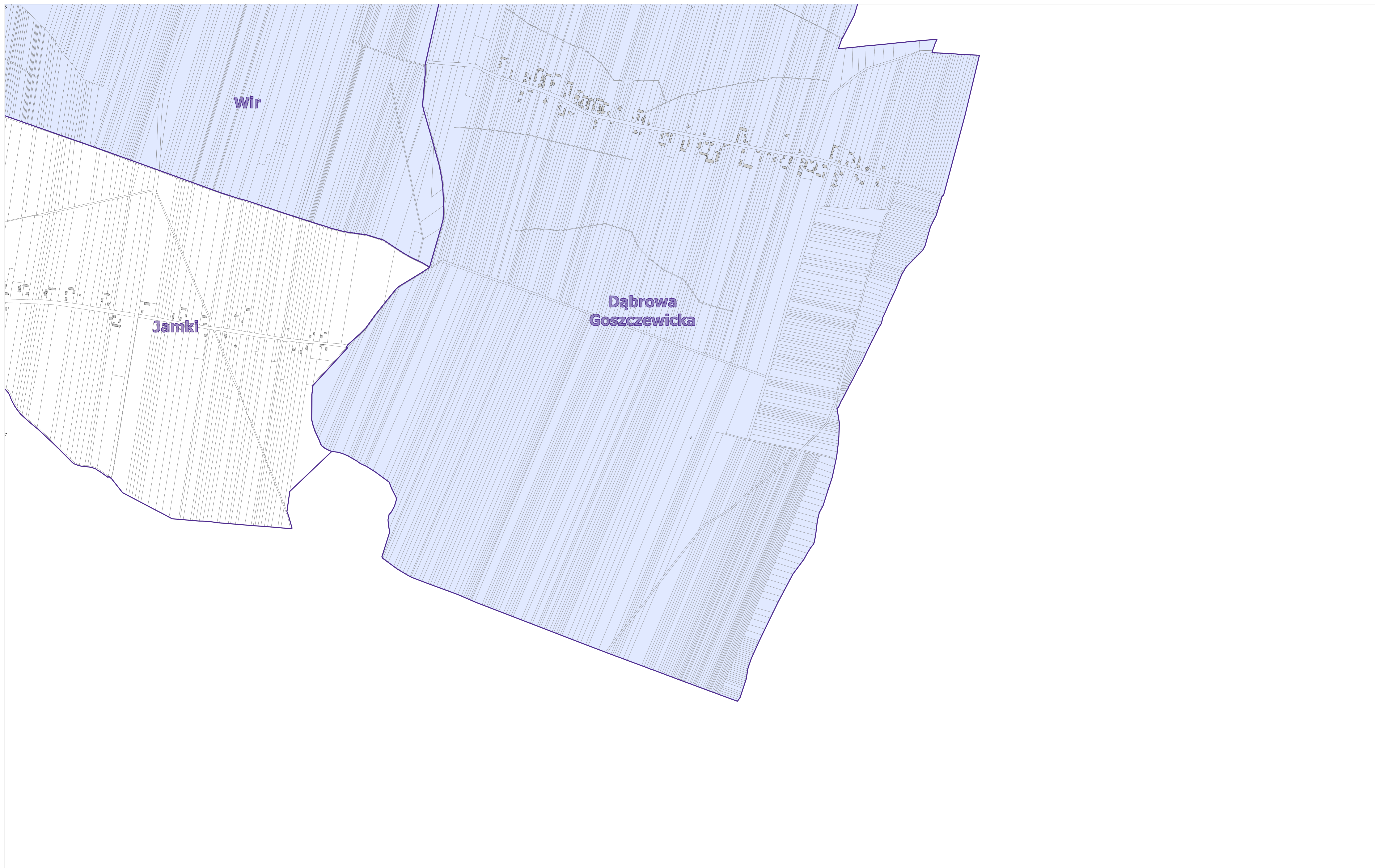
**OBSZAR ZDEGRADOWANY I OBSZAR REWITALIZACJI  
GMINY POTWORÓW**

-  obszar rewitalizacji
-  obszar zdegradowany
-  granica obrębu ewidencyjnego



**OBSZAR ZDEGRADOWANY I OBSZAR REWITALIZACJI  
GMINY POTWORÓW**

-  obszar rewitalizacji
-  granica obrębu ewidencyjnego
-  obszar zdegradowany



**OBSZAR ZDEGRADOWANY I OBSZAR REWITALIZACJI  
GMINY POTWORÓW**

-  obszar rewitalizacji
-  granica obrębu ewidencyjnego
-  obszar zdegradowany